


卡加立的「市標」卡加立塔與馬鞍體育館(圖前)在夕照下，顯得壯觀美麗。



傍著落日餘暉的跳躍滑雪跳台，也動人心弦。

六個競賽場地 供一流好手奔馳

卡加立冬運——共動用六個競賽場地。馬鞍體育館——花式滑冰及冰球的賽場，設有一萬七千個座位，擁有世界最大的水泥懸吊屋頂。麥克馬洪運動場——開、閉幕典禮的舉行地，可容納六萬名觀眾。奧林匹克橢圓體育館——快速滑冰賽場。觀眾席四千個，是北美第一座密閉式，並建有四百公尺冰道的快速滑冰場。加拿大奧林匹克公園——滑雪跳躍、北歐式滑雪(跳躍項目)、雪車、雪橇的賽場。艾倫山納斯基卡雪場——世界聞名的滑雪勝地，阿爾卑斯式滑雪的賽場。坎摩諾帝克中心——越野滑雪、北歐式滑雪、冬季兩項的賽場。

產物富饒 卡加立

卡加立冬運專題報導

文：本報記者 劉延青
圖：本報獨家使用「全運攝影」照片

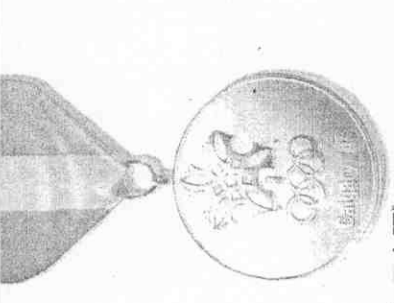
二月十三至廿八日，全世界五十億人口中，大約有廿億人會坐在電視機前，怡然欣賞著第十五屆冬季奧運會的進行實況。這段期間，冬運會的「舞台」——「卡加立」這幾個字，也將不斷的播送至廣大觀眾耳內。在此之前，「卡加立」(Calgary)對多數世人而言，猶是個不見經傳的無名之地，一次奧運會的舉辦，立刻就把它的名聲打進世界各個角落。無怪乎取奧運主辦權，現今已為全球各大都市最熱中的一門生意。至於已躋身「世界名城」的卡加立，究竟是個什麼樣的地方，以下是它的素描。地理位置——面積五二七點〇九平方公里，是加拿大排名第二的城市。位於亞伯特省(Alberta)西南角，距加拿大西部第一大城市溫哥華一千公里。西鄰北美最大山脈落磯山脈，東接加拿大西部大平原，這片平原是世界上最上小麥及其他穀物最富饒的產地之一。人文背景——人口六十五萬，在加拿大排名第六。因位處「弓河」(Bow)與「肘河」(Elbow)的交會點，一個世紀以前是水牛獵區的趕集地。一八八三年加拿大大西洋鐵路通車後，歐洲移民紛紛西行拓荒，促成卡加立的急速成長，而於一

風光明媚 熱情好客 敞開大門迎嘉賓

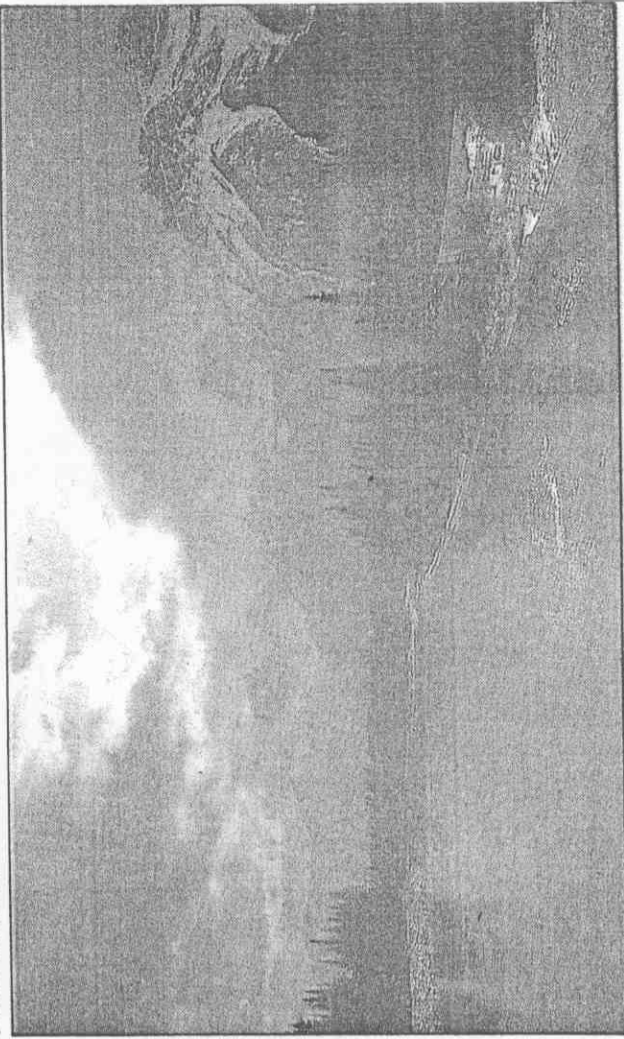
八九四年正式「建市」。經濟狀況——農業、石油業、觀光旅遊業是卡加立「致富」的三大因素。五〇年代，它已號稱加拿大的「石油之都」，一九八四年的石油調查統計顯示，全加拿大的石油暨天然氣公司，有百分之八十三是把總部設在卡加立市。落磯山脈及加拿大西部大平原為它提供了豐富的農牧產資源。風俗特色——一九二二年，「集市」出身的卡加立正式開始舉行牛仔競技大會。每年七月，這項為期十天的競技大會總能吸引上百萬的遊客到此「添熱鬧」。

面閃著耀眼光芒的獎牌，就是所有運動員寐以求的榮耀——奧運金牌(圖右)。不過歷來能在奧運賽場達成得獎心願的選手，總是和與賽選手人數不成比例。拿這次卡加立冬運來說，參加運動員的夢想

者近一千七百五十人，只有九十六人拿到這面金牌——這屆冬運的正式競賽項目有十六項，其中卅五項為個人賽，另十一項為團體賽，總計發出金牌九十六面，所以至少有一千六百五十名選手將失望而歸。



《冬運小語》
運動，是參加者毫不在意他人的種族、宗教信仰及財富，而只關心「你是否加入」的一片天地。
——亨利·洛克斯伯若夫，運動歷史學家。



夏季的坎摩諾帝克中心綠意襲人，不過附近的山巒上，終年積雪不化。

